


Holbæk Orienteringsklub
 holbaekorienteringsklub.dk
 1:7.500 => 1 cm = 75 m

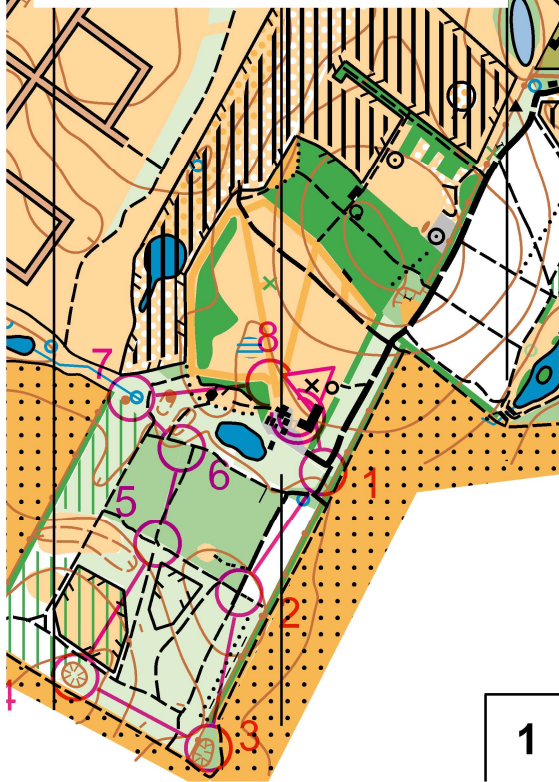


1 2 3 4

Signaturforklaring:

- Vej
- Mindre vej
- God skovvej
- God sti / Skovvej
- Hugning
- Sti
- Utydelig sti
- Bevoksningsgrænse
- Hegn
- Stendige
- Sten, Gruppe af sten
- Tårn / Udsigtplatform
- Grøft / Bæk
- Lille grøft
- Mose / Blød skovbund
- Svært gennemtrængelig skov
- Svært gennemløbelig skov
- Langsomt gennemlig skov
- Svært underskov
- Langsomt underskov
- God gennemløbsretning
- Let / Hurtig gennemlig skov
- Åbent kulturland
- Åbent område
- Dyrket område
- Åbent m.spredt bevoksning
- Forbudt område
- Bebyggelse
- Højdekurve
- Høj / Lille høj
- Lavning / Lille lavning
- Skrænt / Hul
- Jorddige
- Rende / Lille rende
- Bålplads, Brønd, Bord/bænk
- Levende hegn / hæk
- Motionsredskab/Flagstang
- Grusareal, Legeplads, P-plads
- Rishytte el. Træfigur
- Enligt evt. specielt træ
- Rubriker elektronisk svigt
- Græsbevokset sti-arealer

Holbæk Orienteringsklub
 holbaekorienteringsklub.dk
 1:7.500 => 1 cm = 75 m



		Naturens dag 2020			
		Bane 1	1.0 km		
▷					
1	39	— / —	Y		
2	42	— / —	Y		
3	23	☹			
4	21	☹			
5	41	— / —	Y		
6	40	— / —	Y		
7	19	●			
8	18	⋯			└

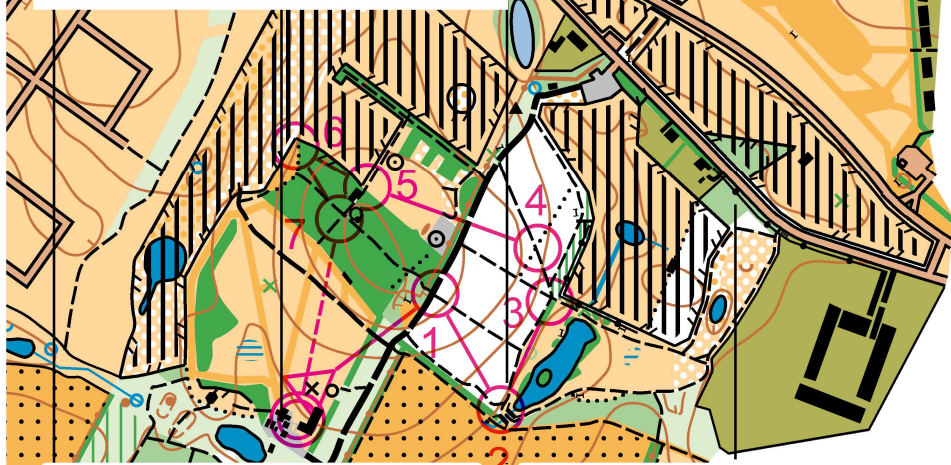
www.condes.net 9.7.25 Holbæk Orienteringsklub
 Naturens dag 2020 - Holbæk Naturskole - Faste poster

1 2 3 4

Signaturforklaring:

- Vej
- Mindre vej
- God skovvej
- God sti / Skovvej
- Hugning
- Sti
- Utydelig sti
- Bevoksningsgrænse
- Hegn
- Stendige
- Sten, Gruppe af sten
- Tårn / Udsigtplatform
- Grøft / Bæk
- Lille grøft
- Mose / Blød skovbund
- Svært gennemtrængelig skov
- Svært gennemløbelig skov
- Langsomt gennemlig skov
- Svært underskov
- Langsomt underskov
- God gennemløbsretning
- Let / Hurtig gennemlig skov
- Åbent kulturland
- Åbent område
- Dyrket område
- Åbent m.spredt bevoksning
- Forbudt område
- Bebyggelse
- Højdekurve
- Høj / Lille høj
- Lavning / Lille lavning
- Skrænt / Hul
- Jorddige
- Rende / Lille rende
- Bålplads, Brønd, Bord/bænk
- Levende hegn / hæk
- Motionsredskab/Flagstang
- Grusareal, Legeplads, P-plads
- Rishytte el. Træfigur
- Enligt evt. specielt træ
- Rubriker elektronisk svigt
- Græsbevokset sti-arealer

Holbæk Orienteringsklub
 holbaekorienteringsklub.dk
 1:7.500 => 1 cm = 75 m



Naturens dag 2020		Bane 2		1.0 km	
▶					
1	38				×
2	15				∨
3	36				×

4	12		∕	∕	×		
5	34		∕			∨	
6	16		∕			∧	
7	35		∕		×		

○ --- 200 m ---> ⊙

Signaturforklaring:

- Vej
- Mindre vej
- God skovvej
- God sti / Skovvej
- Hugning
- Sti
- Utydelig sti
- Bevoksningsgrænse
- Hegn
- Stendige
- Sten, Gruppe af sten
- Tårn / Udsigtplatform
- Grøft / Bæk
- Lille grøft
- Mose / Blød skovbund
- Svært gennemtrængelig skov
- Svært gennemløbelig skov
- Langsomt gennemlig skov
- Svært underskov
- Langsomt underskov
- God gennemløbsretning
- Let / Hurtig gennemlig skov
- Åbent kulturland
- Åbent område
- Dyrket område
- Åbent m. spredt bevoksning
- Forbudt område
- Bebyggelse
- Højdekurve
- Høj / Lille høj
- Lavning / Lille lavning
- Skrænt / Hul
- Jorddige
- Rende / Lille rende
- Bålplads, Brønd, Bord/bænk
- Levende hegn / hæk
- Motionsredskab/Flagstang
- Grusareal, Legeplads, P-plads
- Rishytte el. Træfigur
- Enligt evt. specielt træ
- Rubriker ved elektronisk svigt
- Græsbevokset sti-arealer

Holbæk Orienteringsklub
 holbaekorienteringsklub.dk
 1:7.500 => 1 cm = 75 m



Naturens dag 2020		Bane 3		1.0 km	
▶					
1	42				∨
2	41				∨
3	19		●		
4	17		∕		<
5	16		∕		∧
6	18		∕		∧

○ --- 45 m ---> ⊙

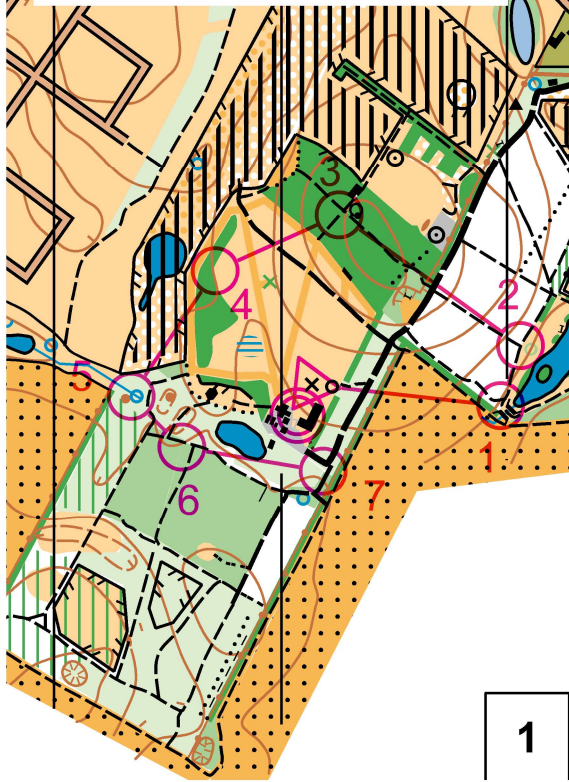
Signaturforklaring:

- Vej
- Mindre vej
- God skovvej
- God sti / Skovvej
- Hugning
- Sti
- Utydelig sti
- Bevoksningsgrænse
- Hegn
- Stendige
- Sten, Gruppe af sten
- Tårn / Udsigtplatform
- Grøft / Bæk
- Lille grøft
- Mose / Blød skovbund
- Svært gennemtrængelig skov
- Svært gennemløbelig skov
- Langsomt gennemlig skov
- Svært underskov
- Langsomt underskov
- God gennemløbsretning
- Let / Hurtig gennemlig skov
- Åbent kulturland
- Åbent område
- Dyrket område
- Åbent m. spredt bevoksning
- Forbudt område
- Bebyggelse
- Højdekurve
- Høj / Lille høj
- Lavning / Lille lavning
- Skrænt / Hul
- Jorddige
- Rende / Lille rende
- Bålplads, Brønd, Bord/bænk
- Levende hegn / hæk
- Motionsredskab/Flagstang
- Grusareal, Legeplads, P-plads
- Rishytte el. Træfigur
- Enligt evt. specielt træ
- Rubriker ved elektronisk svigt
- Græsbevokset sti-arealer

1	2	3	4
---	---	---	---

www.cordis.net 9.7.25 Holbæk Orienteringsklub
 Naturens dag 2020 - Holbæk Naturskole - Faste poster

Holbæk Orienteringsklub
 holbaekorieringsklub.dk
 1:7.500 => 1 cm = 75 m



Naturens dag 2020		Bane 4		1.0 km	
▶					
1	15	/	/	Y	
2	37	/	/	Y	
3	35	/	/	X	
4	17	.	.		<
5	19	●			
6	40	/	/	Y	
7	39	/	/	Y	

○----- 60 m ----->⊙

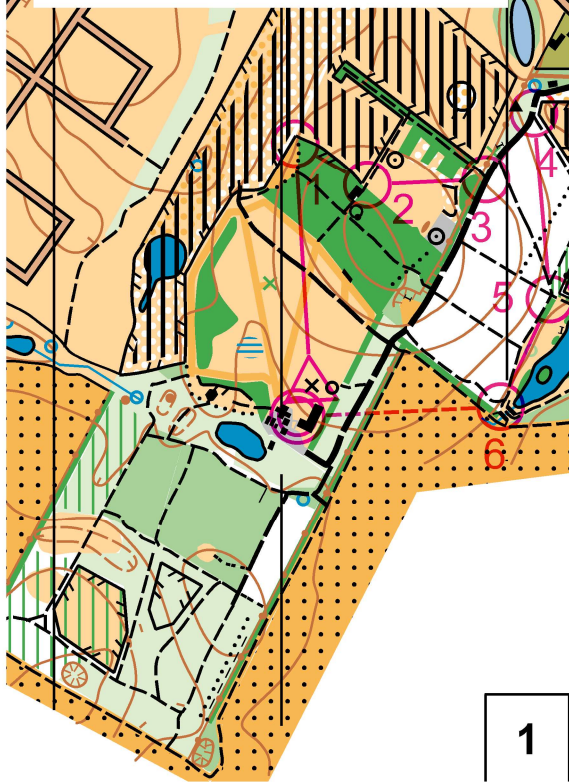
www.condes.net 9.7.25 Holbæk Orienteringsklub
 Naturens dag 2020 - Holbæk Naturskole - Faste poster

1	2	3	4
---	---	---	---

Signaturforklaring:

- Vej
- Mindre vej
- God skovvej
- God sti / Skovvej
- Hugning
- Sti
- Utydelig sti
- Bevokningsgrænse
- Hegn
- Stendige
- Sten, Gruppe af sten
- Tårn / Udsigtplatform
- Grøft / Bæk
- Lille grøft
- Mose / Blød skovbund
- Svært gennemtrængelig skov
- Svært gennemløbelig skov
- Langsomt gennemlig skov
- Svært underskov
- Langsomt underskov
- God gennemløbsretning
- Let / Hurtig gennemlig skov
- Åbent kulturland
- Åbent område
- Dyrket område
- Åbent m.spredt bevoksning
- Forbudt område
- Bebyggelse
- Højdekurve
- Høj / Lille høj
- Lavning / Lille lavning
- Skrænt / Hul
- Jorddige
- Rende / Lille rende
- Bålplads, Brønd, Bord/bænk
- Levende hegn / hæk
- Motionsredskab/Flagstang
- Grusareal, Legeplads, P-plads
- Rishytte el. Træfigur
- Enligt evt. specielt træ
- Rubriker elektronisk svigt
- Græsbevokset sti-arealer

Holbæk Orienteringsklub
 holbaekorieringsklub.dk
 1:7.500 => 1 cm = 75 m



Naturens dag 2020		Bane 5		1.0 km	
▶					
1	16	.	.		^
2	34	/	/		v
3	33	/	/	Y	
4	32	/	/	Y	
5	36	/	/	X	
6	15	/	/	Y	

○----- 200 m ----->⊙

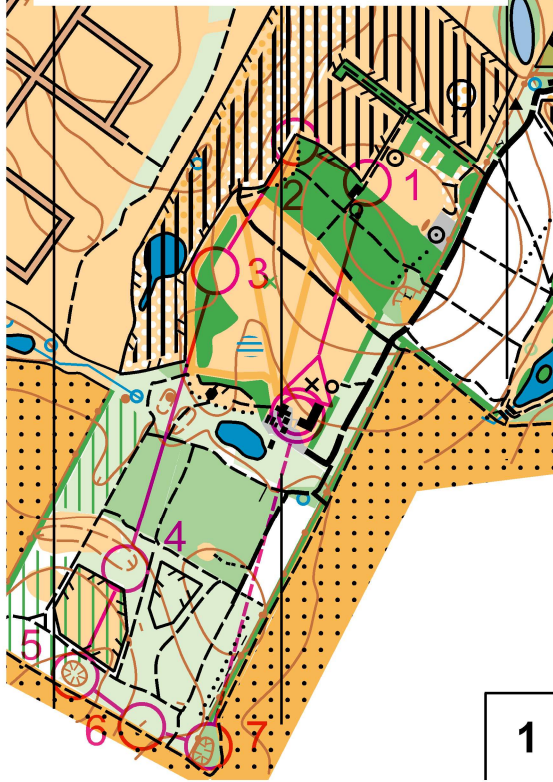
www.condes.net 9.7.25 Holbæk Orienteringsklub
 Naturens dag 2020 - Holbæk Naturskole - Faste poster

1	2	3	4
---	---	---	---

Signaturforklaring:

- Vej
- Mindre vej
- God skovvej
- God sti / Skovvej
- Hugning
- Sti
- Utydelig sti
- Bevokningsgrænse
- Hegn
- Stendige
- Sten, Gruppe af sten
- Tårn / Udsigtplatform
- Grøft / Bæk
- Lille grøft
- Mose / Blød skovbund
- Svært gennemtrængelig skov
- Svært gennemløbelig skov
- Langsomt gennemlig skov
- Svært underskov
- Langsomt underskov
- God gennemløbsretning
- Let / Hurtig gennemlig skov
- Åbent kulturland
- Åbent område
- Dyrket område
- Åbent m.spredt bevoksning
- Forbudt område
- Bebyggelse
- Højdekurve
- Høj / Lille høj
- Lavning / Lille lavning
- Skrænt / Hul
- Jorddige
- Rende / Lille rende
- Bålplads, Brønd, Bord/bænk
- Levende hegn / hæk
- Motionsredskab/Flagstang
- Grusareal, Legeplads, P-plads
- Rishytte el. Træfigur
- Enligt evt. specielt træ
- Rubriker elektronisk svigt
- Græsbevokset sti-arealer

Holbæk Orienteringsklub
 holbaekorieringsklub.dk
 1:7.500 => 1 cm = 75 m



Naturens dag 2020			
	Krat	1.4 km	
▷			
1	34	↗	∨
2	16	↘	∧
3	17	↘	∠
4	20	⊖	
5	21	⊖	
6	22	⊖	
7	23	⊖	

○----- 350 m ----->⊙


www.condes.net 9.7.25 Holbæk Orienteringsklub
 Natursens dag 2020 - Holbæk Naturskole - Faste poster

1	2	3	4
---	---	---	---

Signaturforklaring:

- Vej
- Mindre vej
- God skovvej
- God sti / Skovvej
- Hugning
- Sti
- Utydelig sti
- Bevkningsgrænse
- Hegn
- Stendige
- Sten, Gruppe af sten
- Tårn / Udsigtplatform
- Grøft / Bæk
- Lille grøft
- Mose / Blød skovbund
- Svært gennemtrængelig skov
- Svært gennemløbelig skov
- Langsomt gennemlig skov
- Svært underskov
- Langsomt underskov
- God gennemløbsretning
- Let / Hurtig gennemlig skov
- Åbent kulturland
- Åbent område
- Dyrket område
- Åbent m.spredt bevoksning
- Forbudt område
- Bebyggelse
- Højdekurve
- Høj / Lille høj
- Lavning / Lille lavning
- Skrænt / Hul
- Jorddige
- Rende / Lille rende
- Bålplads, Brønd, Bord/bænk
- Levende hegn / hæk
- Motionsredskab/Flagstang
- Grusareal, Legeplads, P-plads
- Rishytte el. Træfigur
- Enligt evt. specielt træ
- Rubrik elektronisk svigt
- Græsbevokset sti-arealer

Holbæk Orienteringsklub
 holbaekorieringsklub.dk
 1:7.500 => 1 cm = 75 m



Naturens dag 2020			
	Yderst	2.2 km	
▷			
1	19	●	
2	21	⊖	
3	23	⊖	
4	42	↗	∨
5	39	↘	∨
6	15	↘	∨
7	14	⊖	
8	13	⊗	○
9	32	↗	∨
10	33	↘	∨
11	16	↘	∧
12	17	↘	∠

○----- 175 m ----->⊙

www.condes.net 9.7.25 Holbæk Orienteringsklub
 Natursens dag 2020 - Holbæk Naturskole - Faste poster

1	2	3	4
---	---	---	---